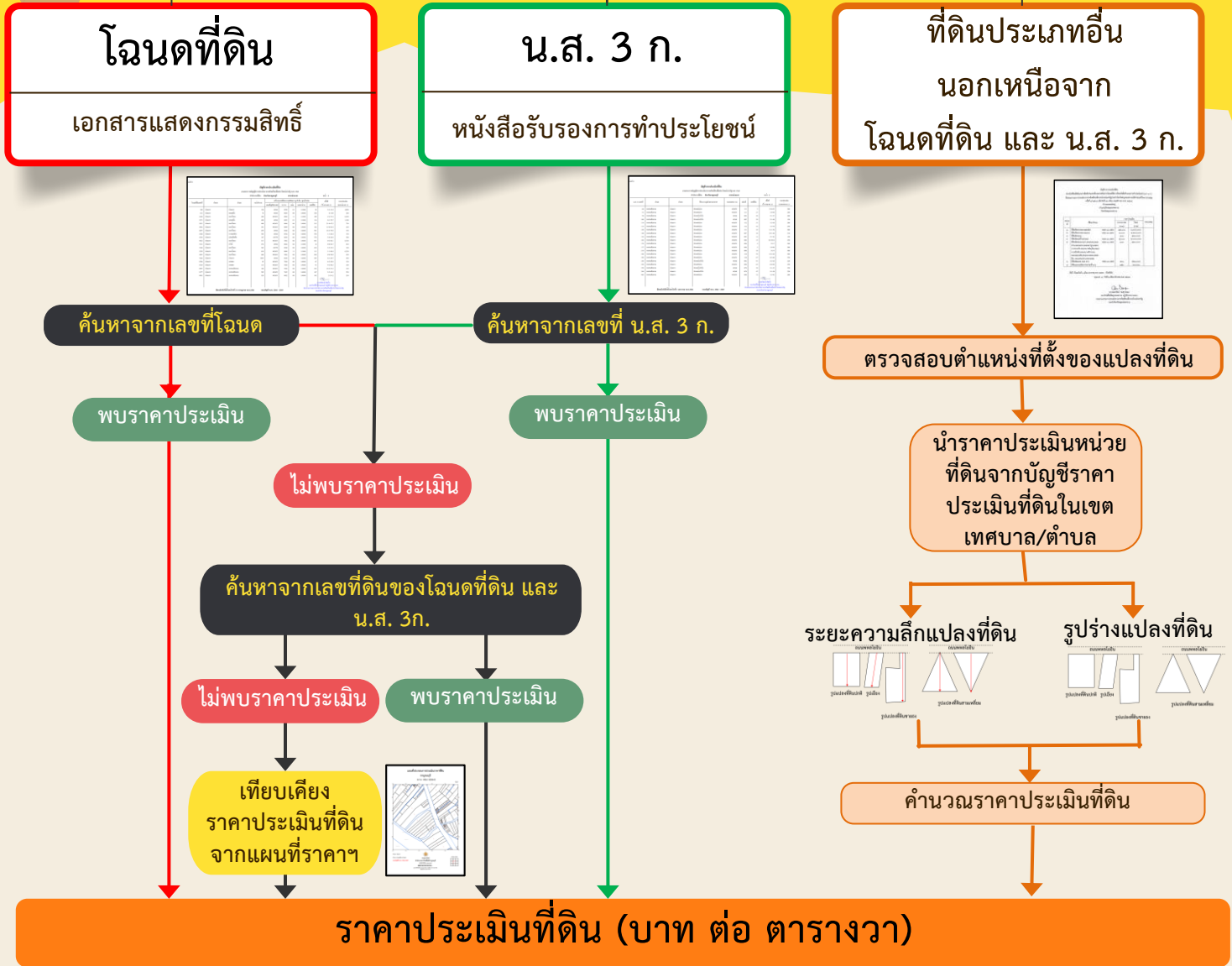


แนวทางการใช้งานบัญชีราคาประเมินที่ดิน




บัญชีราคาประเมินที่ดิน 3 ประเภท



ประกาศคณะกรรมการประเมินราคาทรัพย์สินเพื่อประโยชน์แห่งรัฐประจำจังหวัด เรื่อง การประเมินราคาที่ดินในแนวเขตเดินสายไฟฟ้าแรงสูงและการประเมินราคาที่ดินที่มีสภาพเป็นบ่อ

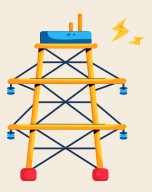
ในกรณีที่เจ้าของที่ดินแจ้งว่าที่ดินอยู่ในแนวเขตเดินสายไฟฟ้าแรงสูงหรือมีสภาพเป็นบ่อ เจ้าหน้าที่จะต้องตรวจสอบโดยให้เจ้าของที่ดินแสดงหลักฐานจากหน่วยงานที่เกี่ยวข้อง ก่อนพิจารณาปรับลดราคาประเมินที่ดินจากบัญชีราคาประเมินที่ดิน

แปลงที่ดินที่มีการขุดหน้าดินและมีสภาพเป็นบ่อลึกจากระดับพื้นดินเกิน 3 เมตร



พื้นที่บ่อน้ำลึกจากระดับพื้นดินเกิน 3 เมตร
คำนวณร้อยละ 25 ของราคาประเมิน

แนวเขตสายไฟฟ้าแรงสูง



พื้นที่ใต้แนวเขตเดินสายไฟฟ้าแรงสูง
คำนวณร้อยละ 30 ของราคาประเมิน

- การไฟฟ้าฝ่ายผลิตแห่งประเทศไทยกำหนดให้จำนวนเนื้อที่แนวเขตเดินสายไฟฟ้าแรงสูง ดังนี้
- (1) ขนาดสายส่งไฟฟ้าแรงสูง 69 กิโลโวลต์ จำนวนพื้นที่โดยวัดจากระยะกึ่งกลางเสาด้านละ 9.00 เมตร
 - (2) ขนาดสายส่งไฟฟ้าแรงสูง 115 กิโลโวลต์ จำนวนพื้นที่โดยวัดจากระยะกึ่งกลางเสาด้านละ 12.00 เมตร
 - (3) ขนาดสายส่งไฟฟ้าแรงสูง 132 กิโลโวลต์ จำนวนพื้นที่โดยวัดจากระยะกึ่งกลางเสาด้านละ 12.00 เมตร
 - (4) ขนาดสายส่งไฟฟ้าแรงสูง 230 กิโลโวลต์ จำนวนพื้นที่โดยวัดจากระยะกึ่งกลางเสาด้านละ 20.00 เมตร
 - (5) ขนาดสายส่งไฟฟ้าแรงสูง 300 กิโลโวลต์ จำนวนพื้นที่โดยวัดจากระยะกึ่งกลางเสาด้านละ 20.00 เมตร
 - (6) ขนาดสายส่งไฟฟ้าแรงสูง 500 กิโลโวลต์ จำนวนพื้นที่โดยวัดจากระยะกึ่งกลางเสาด้านละ 40.00 เมตร

Download

ประกาศคณะกรรมการประจำจังหวัด (แปลงที่ดินสภาพบ่อ และแนวเขตสายไฟฟ้าแรงสูง)

แนวทางการใช้บัญชีประเมินราคาที่ดิน

